


WAT
&
HOE

LANZAROTE

REISGIDS

Top 10
hoogtepunten
& HANDIGE
KAARTEN

Inhoud



Over Lanzarote

6-23

Reiswijzer

24-37

Top 10-selectie

38-59

Hotspots en hoogtepunten

60-87

Verken het eiland

88-173




INLEIDING

Het Lanzarote-gevoel... Ontdek wat het Canarische eiland te bieden heeft en beleef de unieke sfeer zoals de Lanzaroteños dat doen.

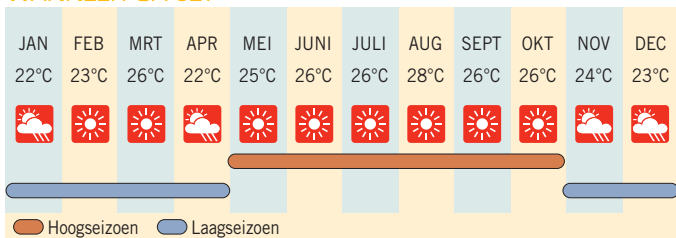
Reiswijzer

Voordat je weggaat	26-27
Vervoer naar Lanzarote	28-29
Vervoer op Lanzarote	30-31
Praktische tips	32-35
Taal	36-37



Voordat je weggaat

WANNEER GA JE?



Bovenstaande temperaturen zijn de gemiddelde dagmaxima per maand. De minimumtemperaturen dalen zelden onder de 15 °C. Het hele jaar door heerst een voorjaarsklimaat, d.w.z. de gemiddelde temperatuur in de winter ligt rond de 19 °C, in de zomer rond de 26 °C. De watertemperaturen variëren tussen 19 °C in januari en 24 °C in september. De meeste regen valt in het noorden; daar komt zelfs sneeuw voor in de bergen, evenals *mar de nubes* ('wolkenzee'), laaghangende bewolking, en *panza de burro* ('ezelsbuik'), een grijze sluiernevel die in de zomer voor drukkende warmte zorgt. Heel druk is het in juli/augustus, wanneer de Spanjaarden vakantie vieren. De rustige maanden in het hoogseizoen zijn mei, juni, september en oktober.

WAT HEB JE NODIG?

	Bezoekers uit sommige landen hebben een paspoort nodig dat na de aankomstdag nog een minimumperiode geldig blijft – controleer dit van tevoren.	Nederland	België
● Vereist			
○ Aanbevolen			
▲ Niet vereist			
Paspoort of identiteitsbewijs (ook voor kinderen)		●	●
Visum		●	●
Ticket voor retour of doorreis		▲	▲
Inentingen (let op adviezen van Rijksoverheid)		▲	▲
Ziektekostenverzekering (►34, gezondheid)		▲	▲
Reisverzekering		○	○
Rijbewijs (nationaal)		●	●
Voertuigverzekering (bij reis met eigen vervoermiddel)		●	●
Kentekenbewijs (bij reis met eigen auto)		●	●

Top 10-selectie

- | | | |
|----|------------------------------|-------|
| 1 | Parque Nacional de Timanfaya | 40-41 |
| 2 | Teguise | 42-43 |
| 3 | Jameos del Agua | 44-45 |
| 4 | La Geria | 46-47 |
| 5 | Fundación César Manrique | 48-49 |
| 6 | Playas de Papagayo | 50-51 |
| 7 | Arrecife | 52-53 |
| 8 | Cueva de los Verdes | 54-55 |
| 9 | Puerto Calero | 56-57 |
| 10 | Betancuria | 58-59 |



Parque Nacional de Timanfaya

In het nationaal park Timanfaya – ook wel Montañas del Fuego (Vuurbergen) genoemd – is een van de spectaculairste landschappen op aarde te zien. Bij de aanblik van de gekloofde, verbrande bodem voel je je naar een ongestuvrij, met kraters bezaaide buitenaardse planeet verplaatst. Ook al blijf je misschien veel liever op je badlaken vastplakken, dit uitzonderlijke gebied moet je beslist met eigen ogen gezien hebben!

De meeste bezoekers naderen het nationaal park vanuit het zuiden. Het vulkaanveld, *malpaís* ('slecht land'), begint noordelijk van Yaiza. Bij de toegang tot het park staat El Diablo, een door César Manrique als logo voor de Vuurbergen ontworpen duivelsbeeld. Uit de auto stappen en rondlopen in het *malpaís* is niet toegestaan – tenzij onder leiding van een gids. Wat je op het oog niet zou vermoeden: er lopen paden door het onherbergzame terrein die door de lokale bevolking gebruikt worden.

Dat je het park in de regel alleen met een gids kunt bezoeken, komt omdat voetsporen in de vulkanische grond soms



Hotspots en hoogte- punten

Vuurvelden	62-63
César Manrique	64-67
Guanchen en conquistadores	68-69
De Canarische keuken	70-73
Over land en door het water	74-75
Van nature gegeven	76-77
Sportieve vakantie	78-79
Carnaval en fiesta	80-81
Eiland van verbeelding	81-83
Lanzarote met kinderen	84-85
Canarisch worstelen	86-87



VUURVELDEN

'Plotseling barstte bij Timanfaya de aarde open... een gloeiende stroom lava vloeiende als water naar het noorden, stolde rap, werd taai als honing en vertraagde zijn gang... In een oogwenk verwoestte de gloeiende massa de dorpen Maretas en Santa Catalina in het dal. Toen as en rook de hemel bedekten en de zon verduisterden, sloegen de inwoners van Yaiza op de vlucht...'

Uit het dagboek van de dorpspastoor van Yaiza, don Amires Lorenzo Curbelo, 1 september 1730

De erupties hielden 6 jaar lang aan – het waren de langdurigste en heftigste vulkaanuitbarstingen in de geschiedenis van de Canarische Eilanden: 26 vulkanen spuwden afwisselend vuur en het openbarsten van het gesteente maakte kennelijk zo'n kabaal dat men het zelfs op Tenerife kon horen – 250 km verderop! Toen de aarde zweeg, was zo'n 200 km² land onder de lava bedolven – een derde van het eiland, inclusief talrijke dorpen en boerderijen en de vruchtbaarste gebieden. De lavalag in het gebied van het huidige nationaal park is naar schatting tot 4 m dik! De ironie van het lot: de verwoestende gloeiende lavastromen vergrootten het oppervlak van het eiland met ongeveer een derde.



Als geluk bij een ongeluk behoren de vulkanen op de Canarische Eilanden tot het zogenoemde Hawaiïtype, dat wil zeggen dat ze hun uitbarsting lang tevoren aankondigen, geen plotselinge erupties kennen en daardoor minder destructief zijn. De regio werd bijtijds ontruimd, zodat er geen doden of gewonden te betreuren waren.

In 1824 barstten opnieuw drie vulkanen uit, aan de rand van het huidige nationaal park. De verzengende hitte was voelbaar op grote afstand en kennelijk konden zeevaarders het eiland achter de dikke rookdampen amper herkennen. Maar opnieuw waren er geen doden of gewonden en de materiële

Verken het eiland

Het noorden

90-115

Het midden

116-141

Het zuiden en Timanfaya

142-157

Fuerteventura

158-173



TEGUISE

Teguisse kun je het best te voet verkennen. De stad met zijn rijke geschiedenis en mooie, zorgvuldig gerestaureerde huizen is niet heel groot, de meeste stegen zijn autoluw en je vindt er gemakkelijk de weg.

1-2 De opvallende kerk Nuestra Señora de Guadalupe aan het Plaza de la Constitución is een goed startpunt voor een stadswandeling. De oorspronkelijke kerk dateert van 1420. Bij een overval door piraten in de 17e eeuw werd hij bijna volledig verwoest en daarna herbouwd. Evenzo na een brand in het begin van de 20e eeuw. Alleen delen van de toren zijn nog oorspronkelijk.

Werp op het Plaza de la Constitución, het hoofdplein van Teguisse, beslist een blik op het gebouw van de Caja de Canarias, het voormalige La Cilla oftewel 'Tiendehuis', een massief stenen gebouw uit 1680. In de middeleeuwen moesten de boeren 10% van hun oogst aan de kerk afstaan, die hier opgeslagen werd. Tegenover de kerk staat het Palacio Spínola, gebouwd tussen 1730 en 1780 (►42), dat tegenwoordig onderdak biedt aan het Timplemuseum.

Op de noordwesthoek van het plein zit de malvasiabodega La Cantina. Verlaat het plein in de richting van een houten kruis – in Teguisse staan er in totaal 14, die de staties van de kruisweg markeren die de processie in de Semanta Santa (Stille Week) aandoet.

2-3 *Je passeert het stille Plaza 18 de Julio met het beeld van de vrouw met de waterkruik. De rechterkant van het plein, die overgaat in de het Plaza Clavijo y Fajardo, wordt omzoomd door fraaie gevels. Het Icarushuis is zo'n 250 jaar oud en was ooit de zetel van een rechter. Het werd door de eigenaars smaakvol gerestaureerd en biedt nu onderdak aan een restaurant. De ruimtes van de Bodeguita del Medio ernaast fungeerden vroeger als lijkenhuis voor onbekenden – nauwelijks te geloven als je de populaire tapasbar nu ziet (►101)!*

Het noorden

In het noorden ligt het merendeel van de door César Manrique geschapen attracties van het eiland. De belangrijkste locaties van zijn leven zijn hier als het ware aaneengeregen: het vakantieoord van zijn kinderjaren in Famara, zijn unieke huis in Tahiche, zijn schepingen – en zelfs zijn laatste rustplaats in Haría.

Maar natuurlijk is er in het noorden nog veel meer te zien. Vlak bij elkaar vind je hier totaal verschillende landschappen: de woestijnachtige *jable* bij Famara, de weelderige palmenoase in het Haríadal, het met korstmossen bezaaide *malpaís*, de vruchtbare lavavelden rond de Monte Corona en de cactussen bij Guatiza. Met talrijke *miradores* (uitkijpunten) biedt het noorden bovendien de mooiste panorama's van het eiland.

Maar niet alleen de natuur kent een gevarieerd aanbod; bijna elke vakantiewens wordt hier vervuld – of je nu op zoek bent naar een rustig Robinson Crusoe-eiland als La Graciosa, *centros comerciales* (winkelcentra) of 'real British pubs', die je in het vakantieoord Costa Teguisse aan de kust vindt. In het binnenland ligt Teguisse, de oude hoofdstad die, ingetogen en liefdevol gerestaureerd, misschien wel de mooiste plaats van het eiland is. Als de conquistadores vandaag terugkwamen, zouden ze waarschijnlijk vele hoeken en gaten in het stadje herkennen.

COSTA TEGUISE

Dit in 1977 aangelegde vakantieoord strijdt met Playa Blanca om de eer het op een na grootste toeristencentrum van het eiland na Puerto del Carmen te zijn. Aanvankelijk fungeerde César Manrique als adviseur, hij ontwierp het park plus zwembad voor hotel Meliá Salinas (►97) en de Pueblo Marinero met restaurants en cafés alsook een podium waarop vaak livemuziek te horen is. Oorspronkelijk bedacht als trefpunt voor de rijk and famous, zoals koning Hoessein van Jordanië en de Spaanse elite, raakte het oord weldra zijn exclusiviteit kwijt en Manrique en vele welgestelde vakantievierders verloren hun belangstelling ervoor.

Er zijn drie stranden, met als grootste het Playa de las Cucharas, geliefd bij windsurfers en ook geschikt voor kinderen om te leren surfen. Aan de rand van het oord liggen het Aquapark (►84), een zwembad voor kleinere kinderen en een golfbaan (►79). 📍 H-18



LANZAROTE

- De **Top 10-selectie** van onbetwiste hoogtepunten
- De **beste hotspots**: van de lekkerste restaurants tot de mooiste musea
- Verken het **eiland per regio**
- Met stadswandelingen en **insider tips**

Lanzarote, het meest noordelijke, vulkanische eiland van de Canarische eilanden, staat bekend om haar spectaculaire maanlandschap.

Dit eiland heeft een florerende wijnbouw, prachtige stranden en koloniale architectuur. En met de vele festivals en het bruisende uitgaansleven hoef je je op Lanzarote niet te vervelen.



NUR 512

9 789043 930543